

DEFORESTASI, KARHUTLA dan SENGKARUT KEBIJAKAN

Muhammad Teguh Surya

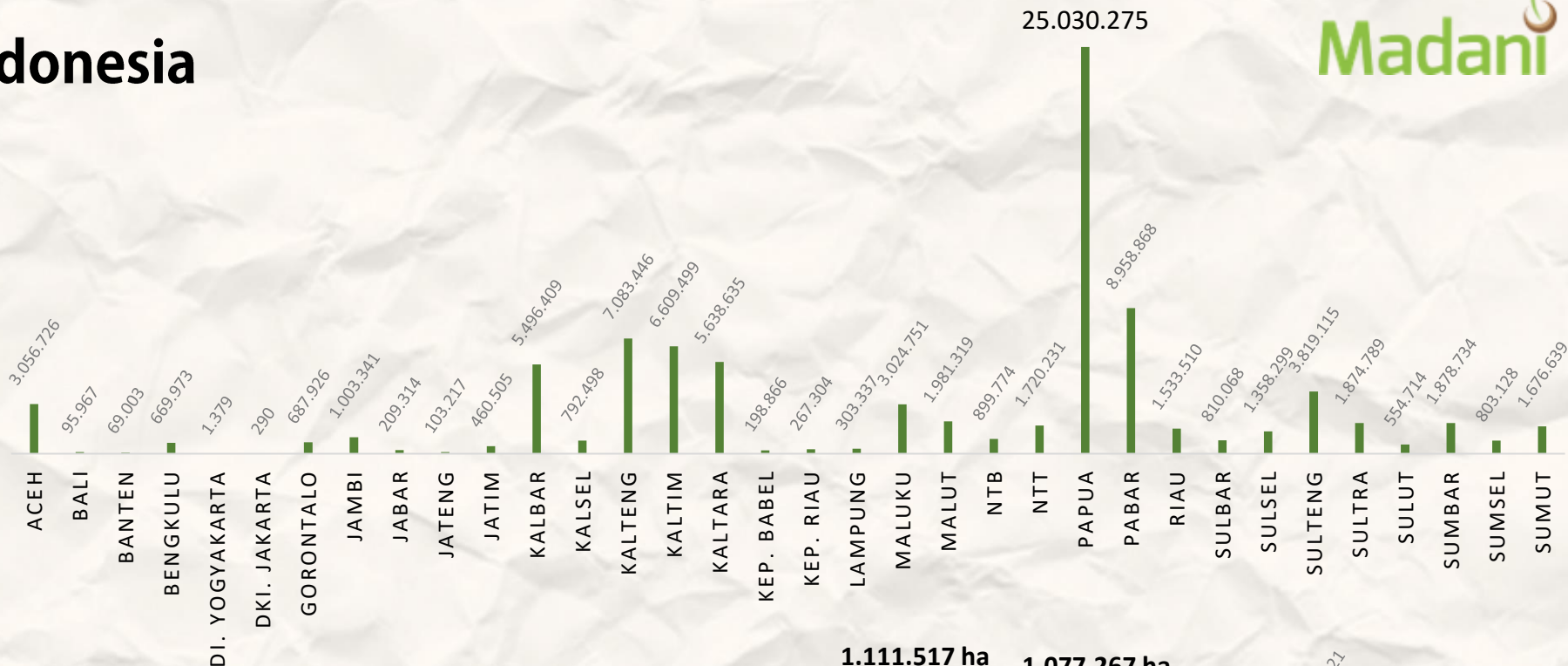
Yayasan Madani Berkelanjutan

Jakarta, 24 September 2020

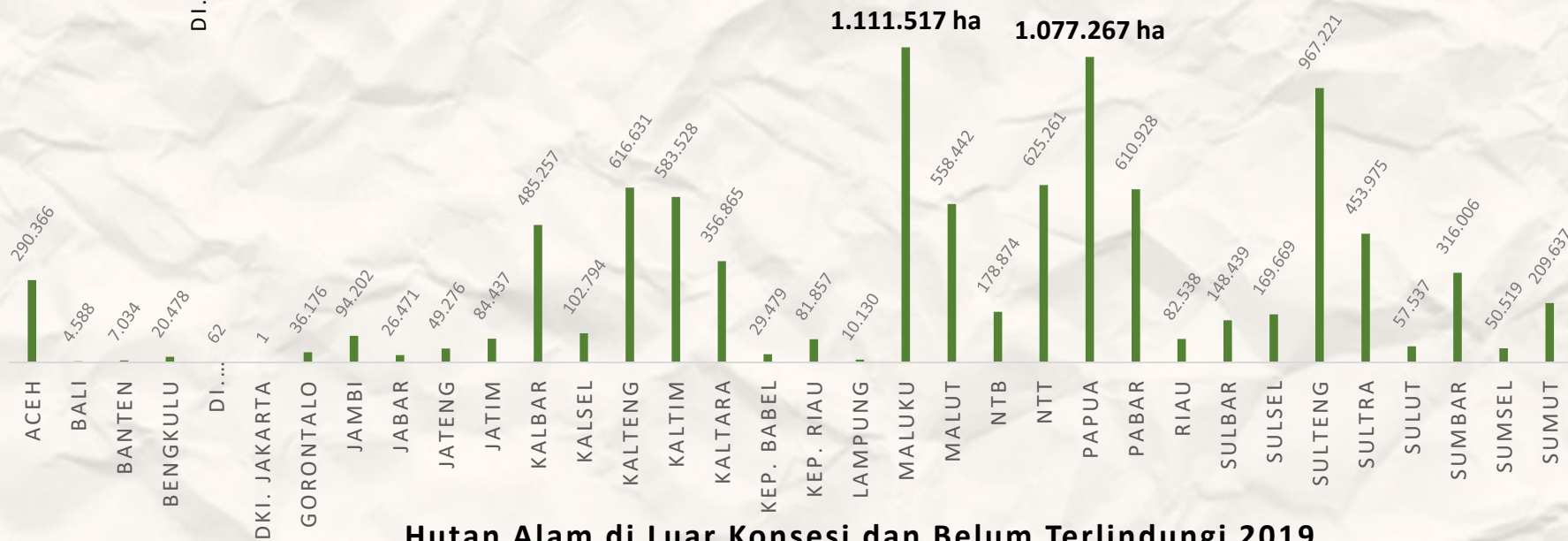
Status Hutan Alam Indonesia Tahun 2019



- ✓ Luas hutan alam Indonesia 88,6 juta hektare
- ✓ Terluas di Papua, 25 juta ha (28,2%)



- ✓ Hanya 9,4 juta ha hutan alam di luar konsesi dan belum terlindungi



Hutan Alam di Luar Konsesi dan Belum Terlindungi 2019

Jejak Kebakaran Hutan dan Lahan 2015-2019



5,4 juta ha

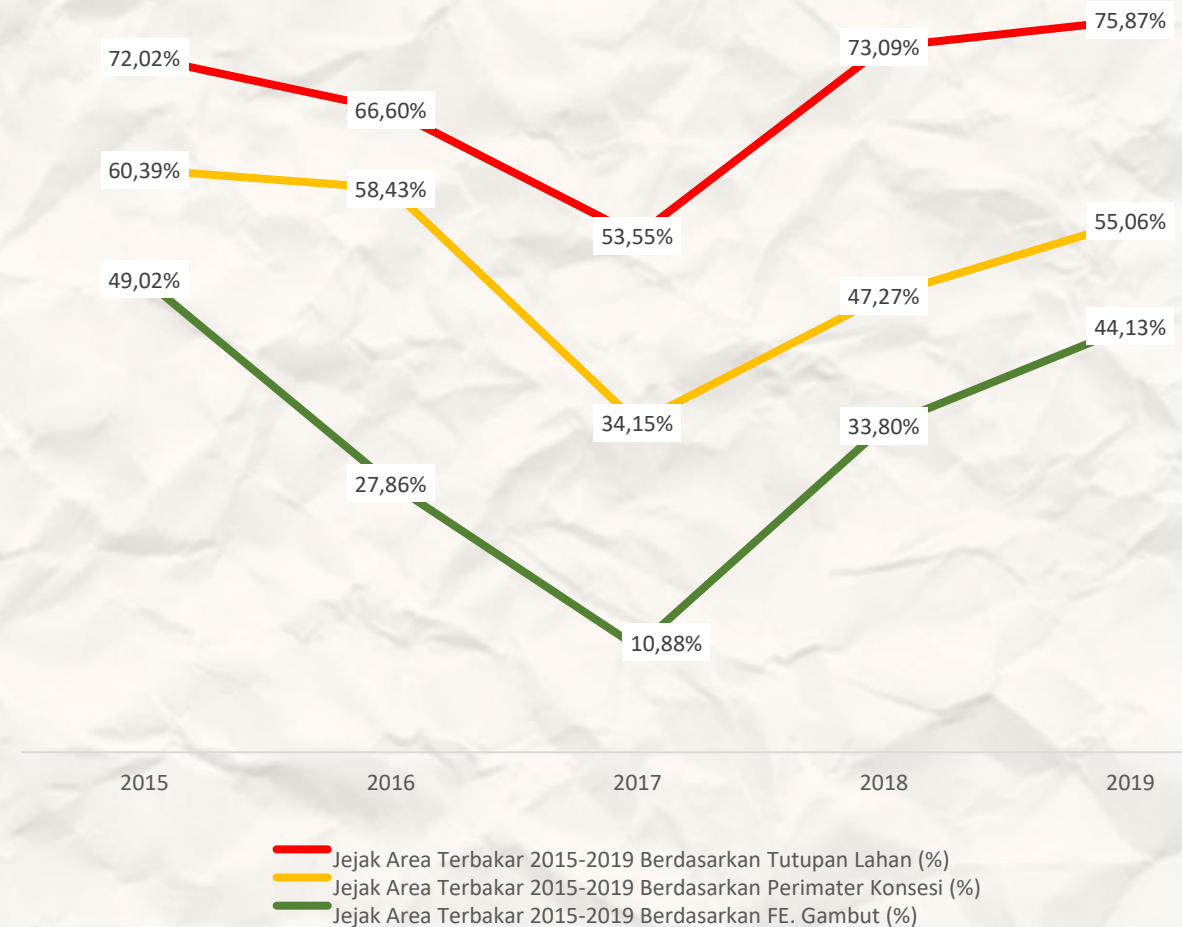
Hutan dan lahan terbakar periode 2015-2019



5 Provinsi Terluas:

- ✓ Sumsel
- ✓ Kalteng
- ✓ Papua
- ✓ Kalsel
- ✓ Riau

Jejak Terbakar 2015-2019



Provinsi-Provinsi yang akan Kehilangan Hutan Alam Lebih Cepat, Apabila RUU Cipta Kerja Disahkan



Proyeksi Provinsi Yang Akan Kehilangan Hutan Alam Akibat Deforestasi

Menggunakan Angka Laju Deforestasi Per Tahun Tiap Provinsi



Proyeksi Provinsi Yang Akan Kehilangan Seluruh Hutan Alam Di Luar Area PIPPIB Akibat Deforestasi

Menggunakan Angka Laju Deforestasi Per Tahun Tiap Provinsi





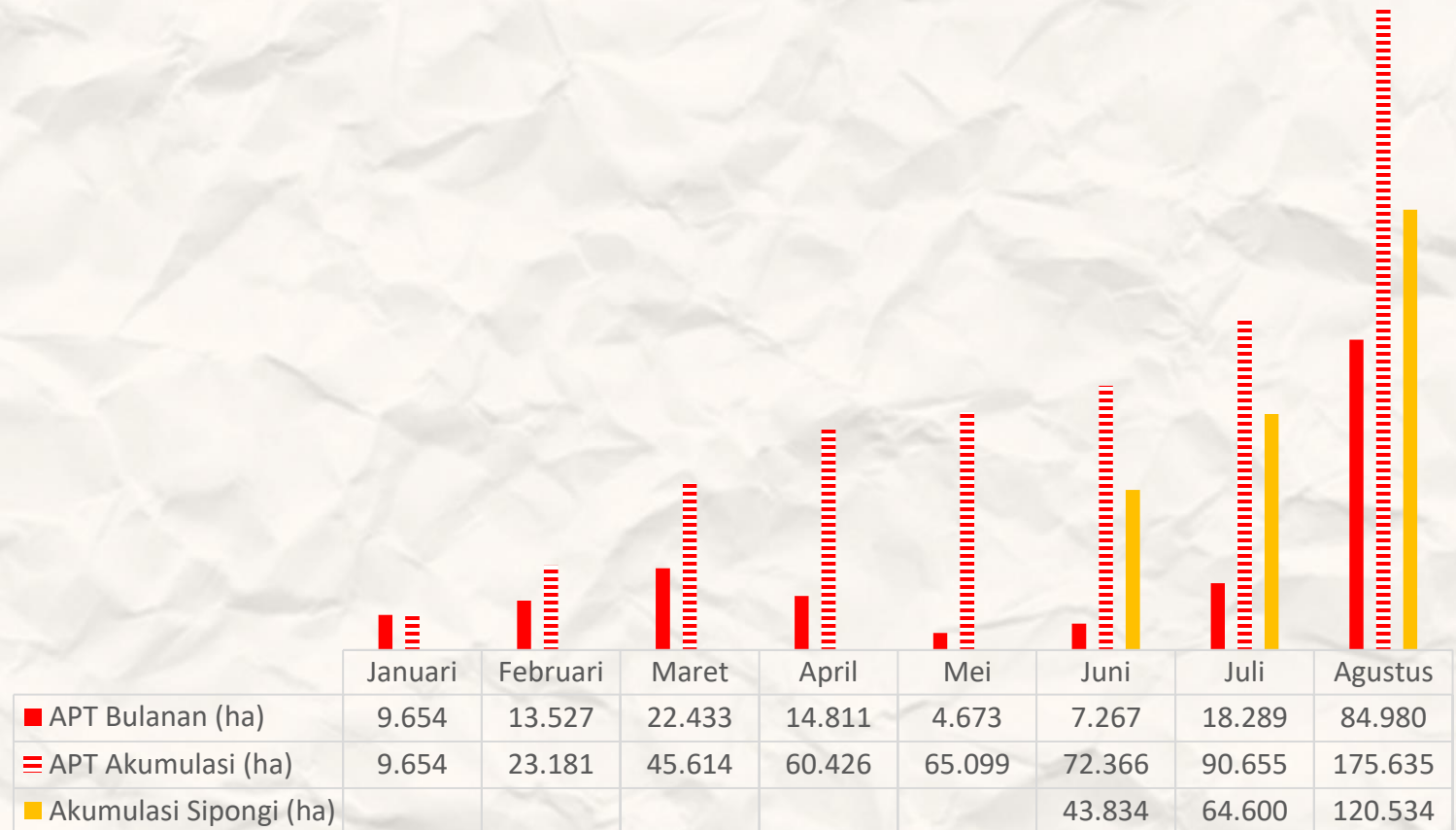
175 ribu ha

Area Potensi Terbakar sampai Agustus 2020

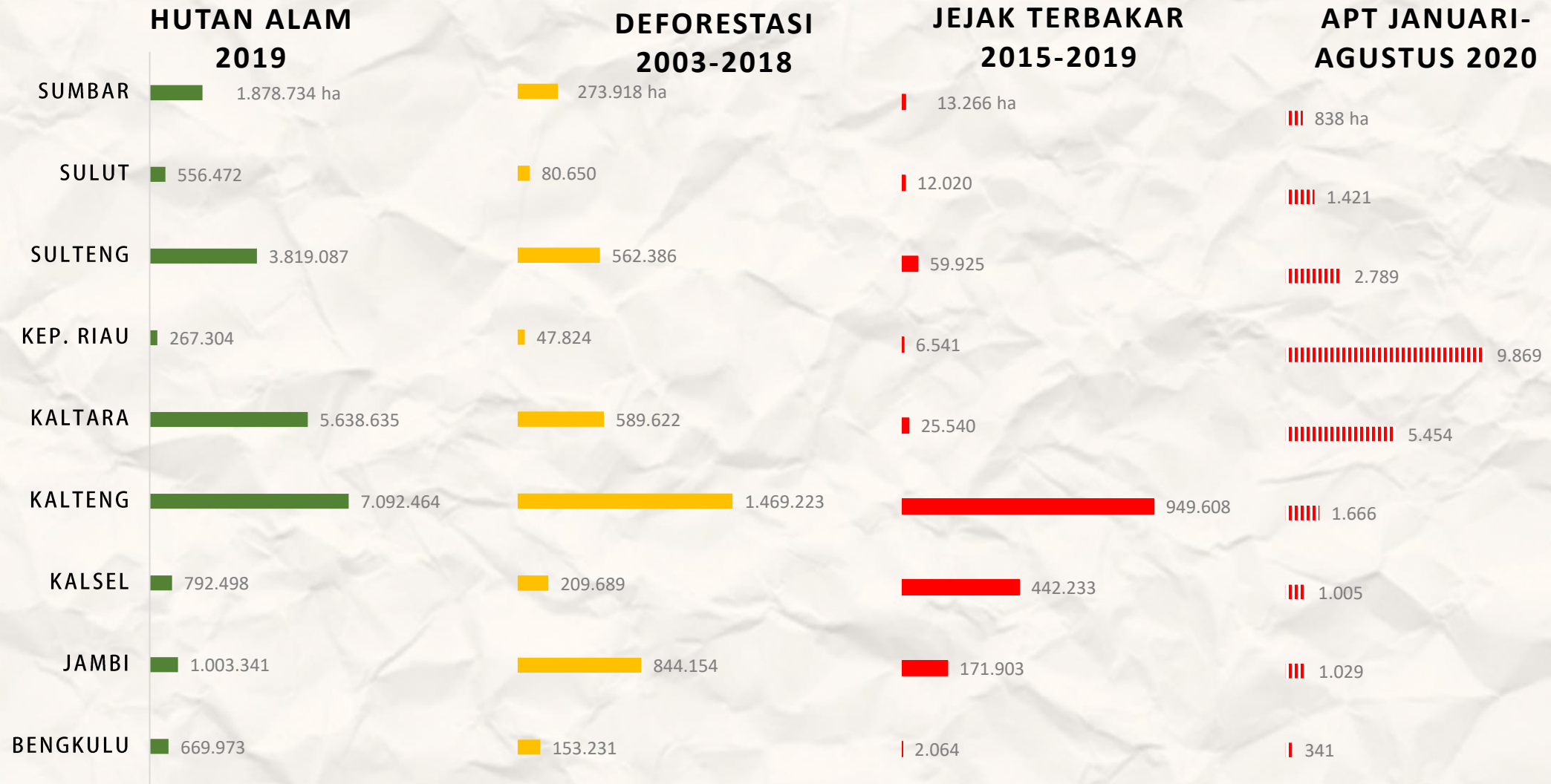
5 Provinsi dengan Area Potensi Terbakar Terluas:

- ✓ NTT
- ✓ Riau
- ✓ Kalbar
- ✓ NTB
- ✓ Kaltim

Area Potensi Terbakar (APT) Januari-Agustus 2020



Pilkada 2020: Ancaman atau Momentum Pemulihan



Terima Kasih

