


MASA DEPAN KALIMANTAN BARAT DI ERA SAWIT

DISERBU SAWIT, 8 APRIL 2020




EKONOMI & EKOLOGI SAWIT KALBAR: SEBUAH PANDANGAN ATAS DATA



**Antara
Sawit & Kemiskinan
Kalbar**



**Antara
Luas & Produktivitas
Sawit Kalbar**



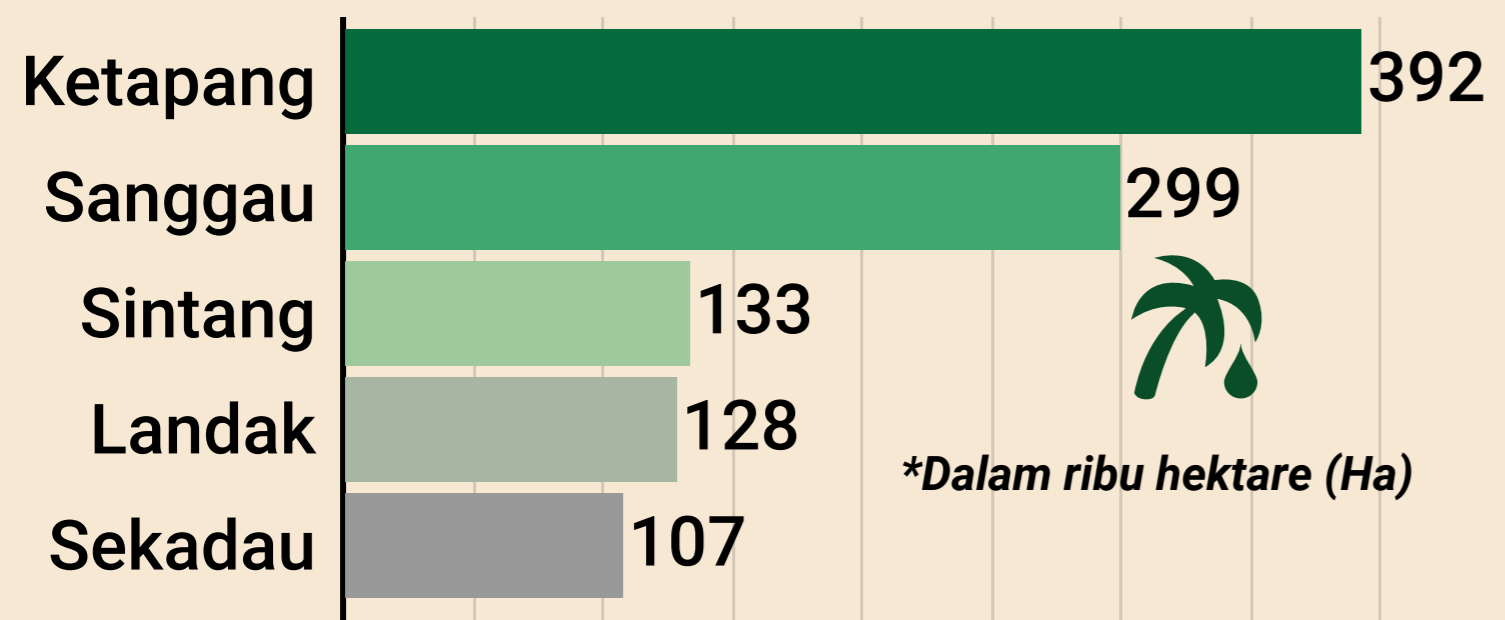
**Rekomendasi
Desa Peduli Api
Kalbar**



**Perkebunan
Sawit dan Pembangunan
Desa Kalbar**

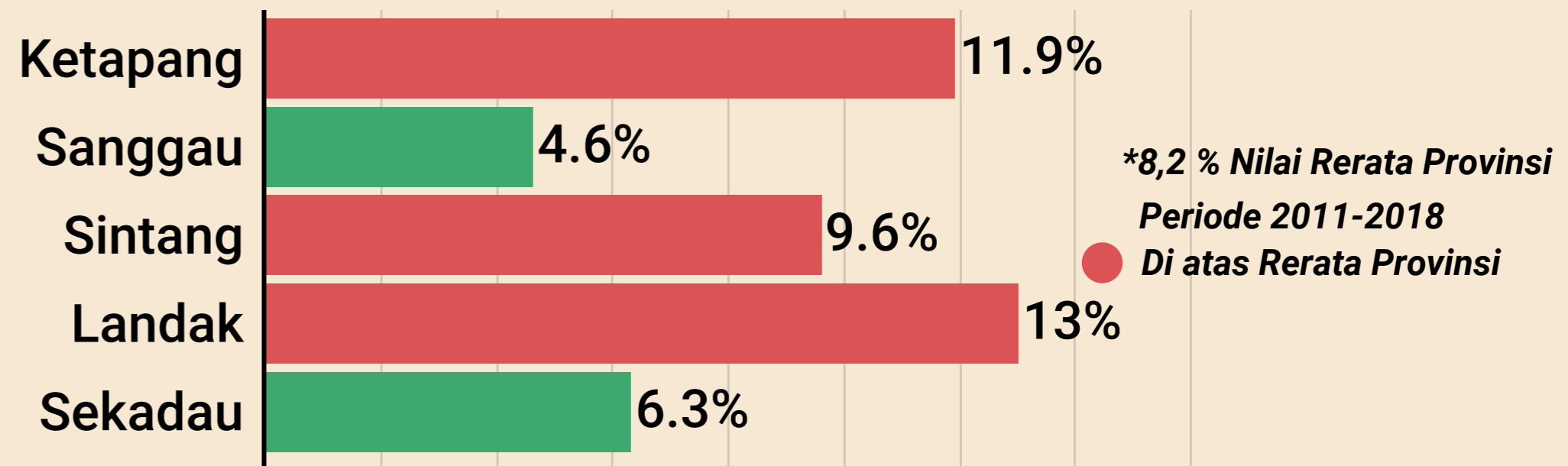
ANTARA SAWIT & KEMISKINAN KALBAR

5 Kabupaten dengan Luas Sawit Terbesar Tahun 2018



Sumber: Dirjenbun, 2018

Nilai Rerata Presentase Kemiskinan di 5 Kabupaten Periode 2011-2018




Sumber: Badan Pusat Statistik, 2011 - 2018



Fakta

Dari lima kabupaten dengan sawit yang terluas hanya Sanggau dan Sekadau yang berada di bawah rata-rata garis kemiskinan provinsi. Terdapat komoditas selain sawit yang turut berkontribusi pada pengentasan kemiskinan dua kabupaten tersebut.

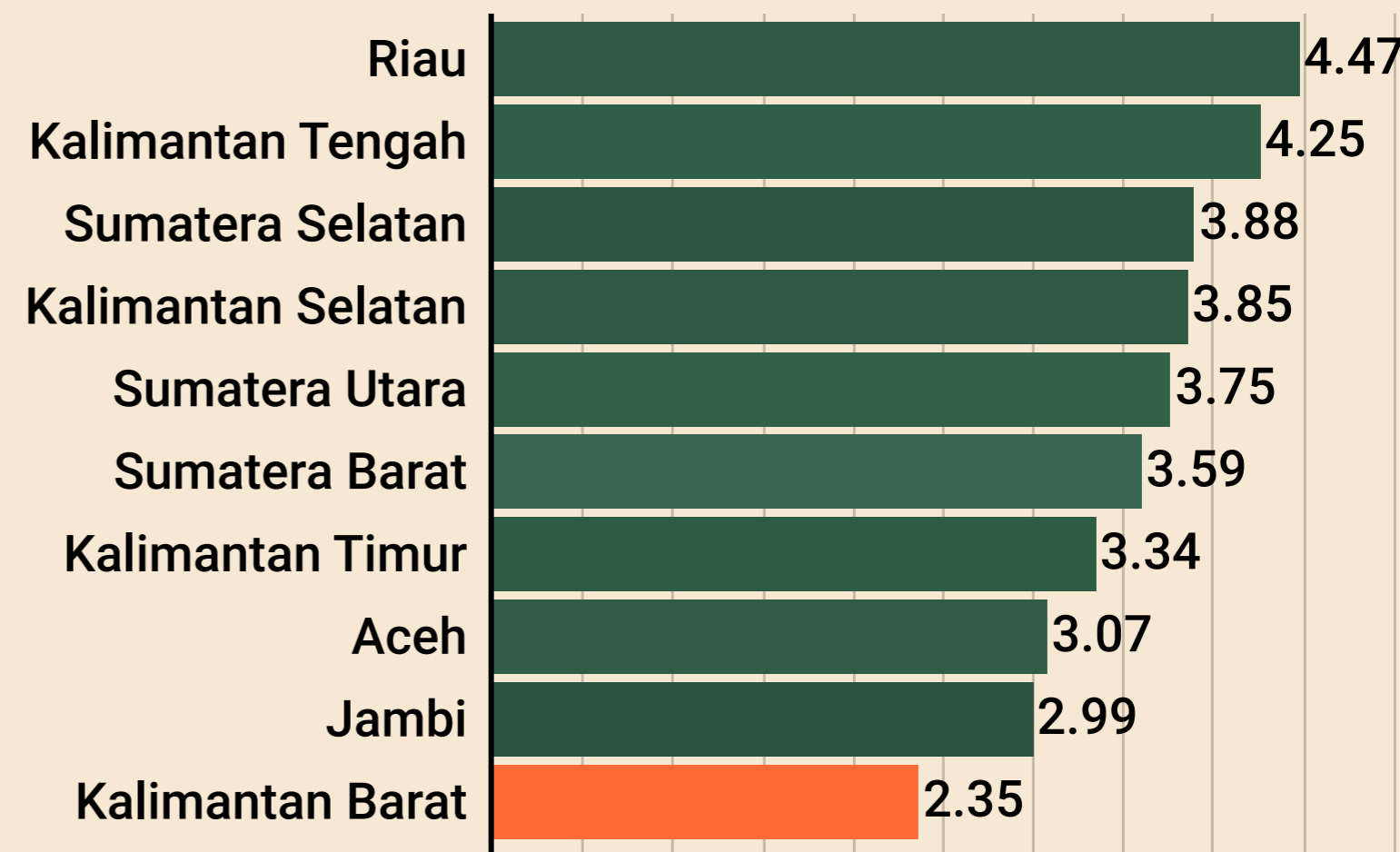
ANTARA LUAS & PRODUKTIVITAS SAWIT KALBAR



Luas sawit Kalbar mencapai 1,5 juta hektar (Ha) atau peringkat tiga terbesar secara nasional

Sumber: Dirjenbun, 2019

Produktivitas (Ton/Ha) 10 Provinsi dengan Sawit Terluas Tahun 2018



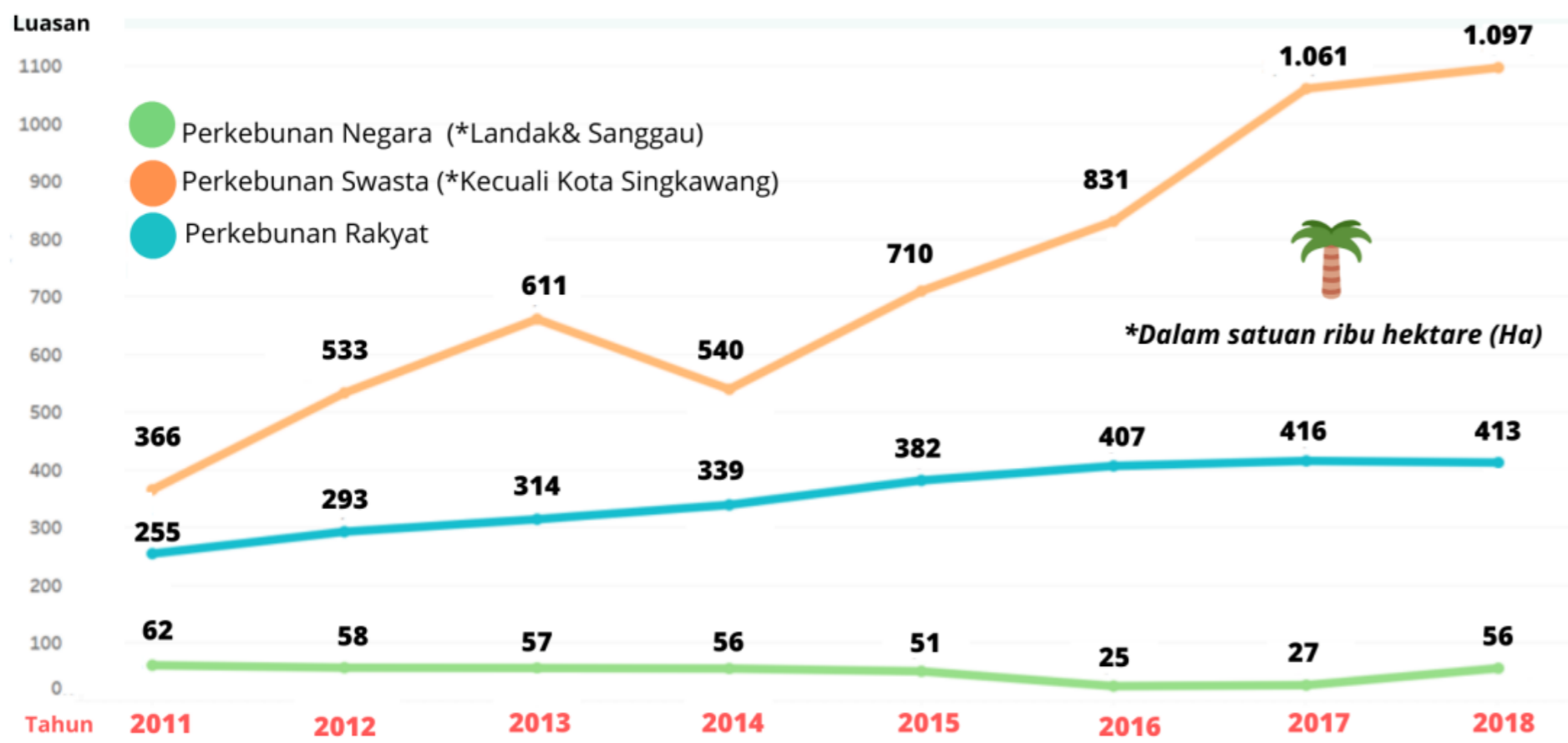
”

Perluasan wilayah tanam sawit di Kalbar tidak selalu berbanding lurus dengan produktivitas yang meningkat. Tingginya luasan wilayah tanam yang saat ini, produktivitasnya masih dibawah target provinsi ataupun secara komparatif dengan provinsi yang lainnya. Ini menunjukkan ada tantangan produktivitas yang juga perlu menjadi perhatian bagi pengambil kebijakan di Kalimantan Barat.

”

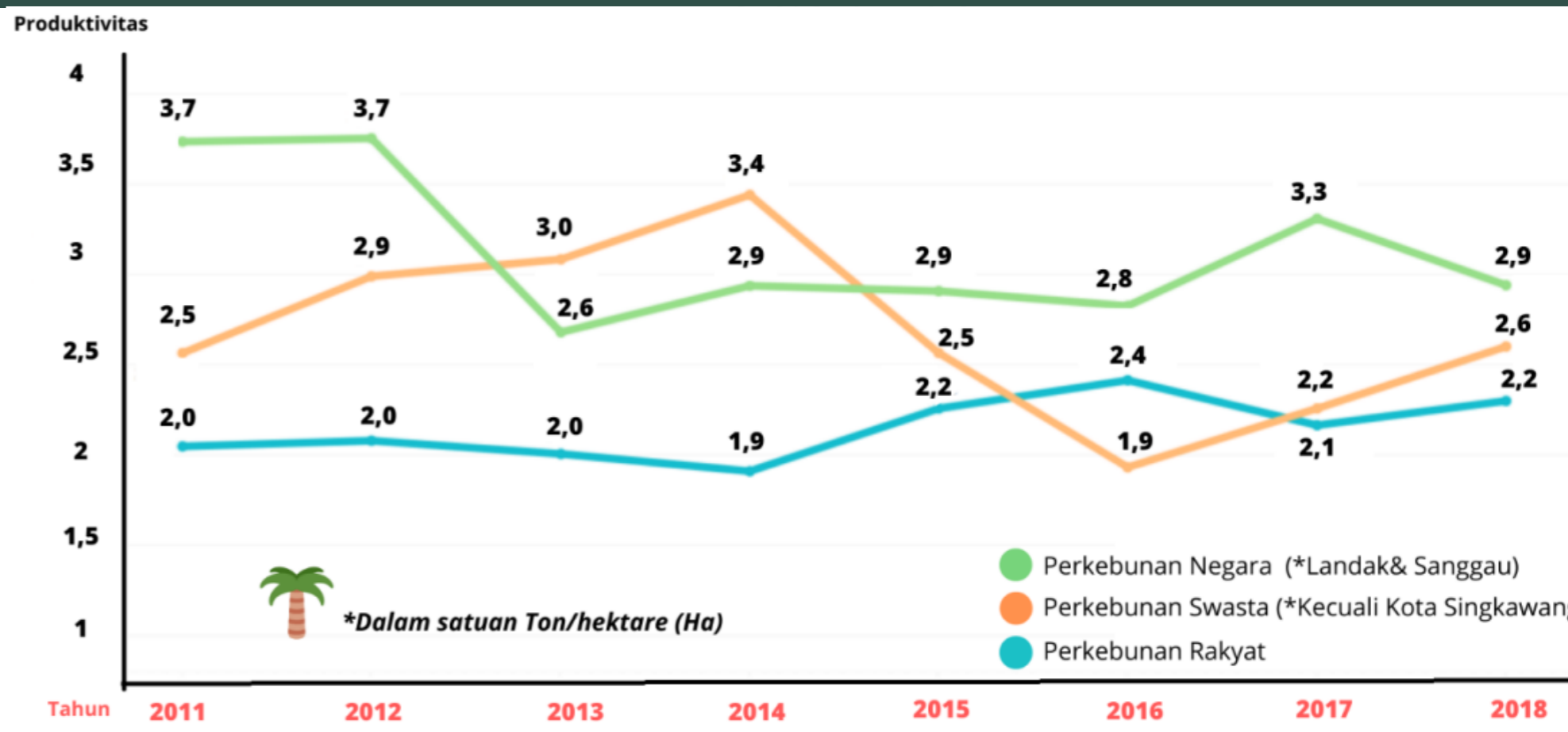
ANTARA LUAS & PRODUKTIVITAS SAWIT KALBAR

Penambahan Luas Sawit Berdasarkan Kepemilikan
Periode 2011-2018



Sumber: Statistik Perkebunan Indonesia: Komoditas Kelapa Sawit Kompilasi 2011-2019 (diolah)

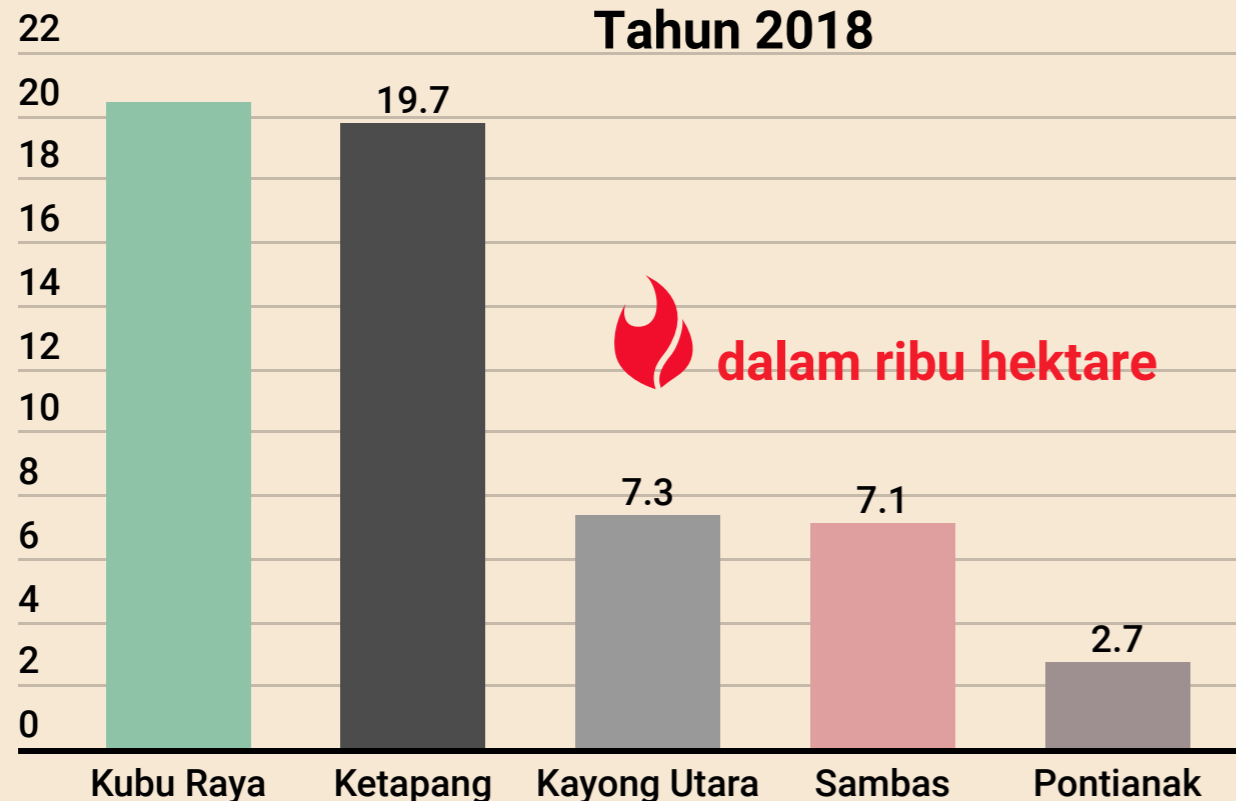
Produktivitas Sawit Berdasarkan Kepemilikan
Periode 2011-2018



Sumber: Statistik Perkebunan Indonesia: Komoditas Kelapa Sawit Kompilasi 2011-2019 (diolah)

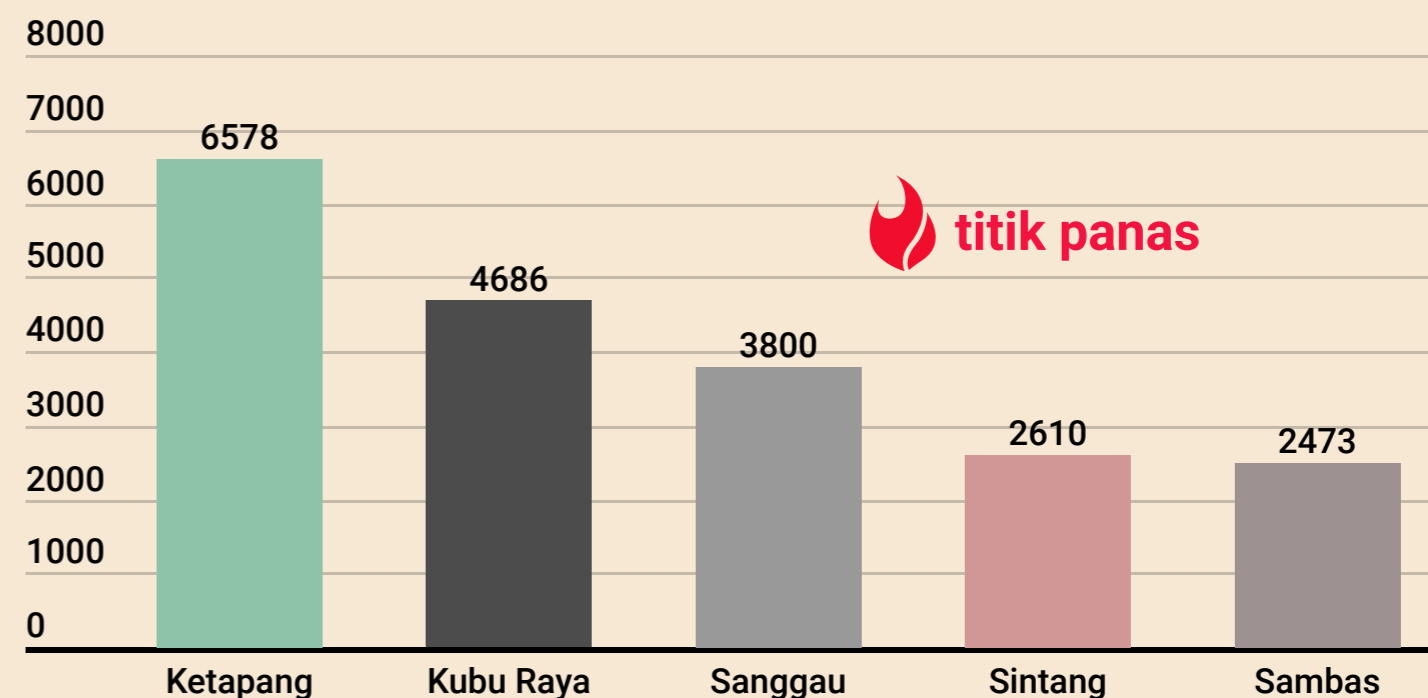
” Perkebunan negara di Kalimantan Barat yang kerap dipandang sebelah mata karena luasannya yang jauh di atas rata-rata provinsi, namun dari sisi produktivitas terdapat dinamika yang cukup mengejutkan. Dengan luasan yang cenderung stabil, produktivitasnya pada tiga tahun terakhir menunjukkan peningkatan yang signifikan. ”

5 Kabupaten dengan Luas Area Terbakar Terluas Tahun 2018



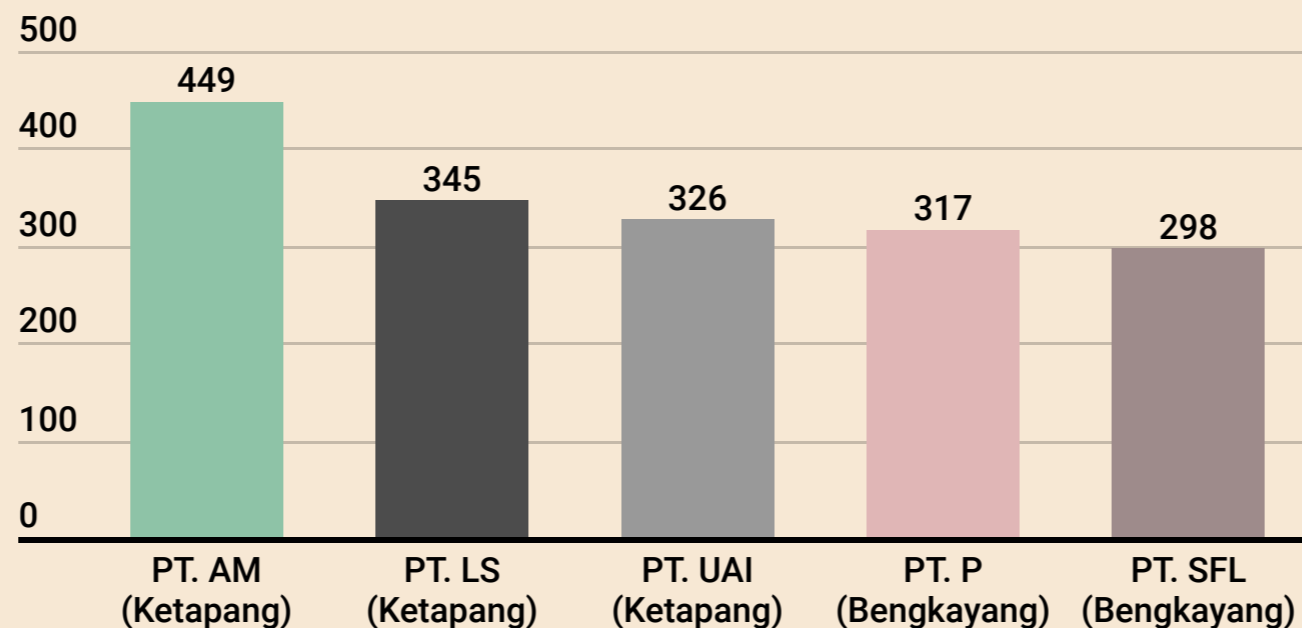
Sumber: KLHK, 2018

5 Kabupaten dengan Jumlah Titik Panas Terbanyak Tahun 2018



Sumber: Citra Satelit VIIRS NASA, 2019

5 Pemegang HGU dengan Titik Panas Terbanyak Periode 2012-2018



Sumber: WebGis KLHK & Citra Satelit VIIRS NASA, 2019



REKOMENDASI DESA PEDULI API UNTUK KALBAR

Desa	Kecamatan	Kabupaten
Nanga Tayap	Nanga Tayap	Ketapang
Tajok Kayong	Nanga Tayap	Ketapang
Pateh Benteng	Nanga Tayap	Ketapang
Sungai Pelang	Matan Hilir Selatan	Ketapang
Negeri Baru	Benua Kayong	Ketapang
Danau Buntar	Kendawangan	Ketapang
Jambi	Manis Mata	Ketapang
Sungai Pangkal	Sungai Raya	Bengkayang
Mandor	Capkala	Bengkayang

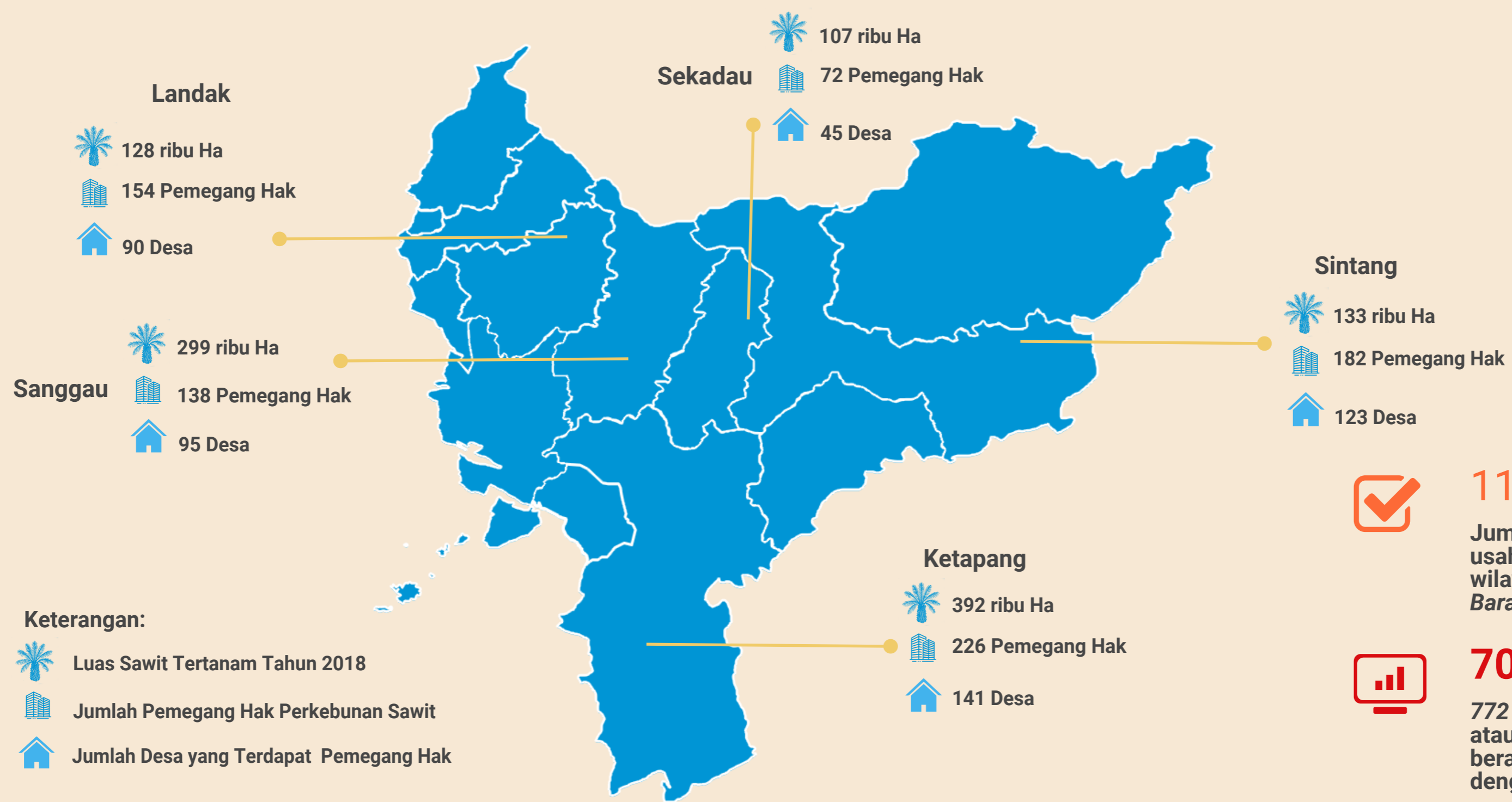
Desa	Kecamatan	Kabupaten
Sungai Keran	Sungai Raya Kepula	Bengkayang
Sungai Raya	Sungai Raya Kepula	Bengkayang
Karimunting	Sungai Raya Kepula	Bengkayang
Batu Ampar	Batu Ampar	Kubu Raya
Kedakas	Tayan Hulu	Sanggau
Janjang	Tayan Hulu	Sanggau
Riyai	Tayan Hulu	Sanggau
Berakak	Tayan Hulu	Sanggau
Engkasan	Tayan Hulu	Sanggau
Sebuduh	Kembayan	Sanggau

Desa	Kecamatan	Kabupaten
Tanap	Kembayan	Sanggau
Semayang	Kembayan	Sanggau
Mekar Raya	Simpang dua	Ketapang
Kampar Sebomba	Simpang dua	Ketapang
Padu Banjar	Simpang Hilir	Kayong Utara
Lubuk Batu	Simpang Hilir	Kayong Utara
Sei Dangin	Noyan	Sanggau
Semongan	Noyan	Sanggau
Noyan	Noyan	Sanggau
Lubuk Sabuk	Sekayam	Sanggau
Malenggang	Sekayam	Sanggau
Sei Tekam	Sekayam	Sanggau






Terdapat 31 desa di Kalimantan Barat yang dapat menjadi fokus pembentukan Desa Peduli Api, mengingat 31 Desa tersebut wilayahnya berada di dalam kawasan Hak Guna Usaha (HGU) yang memiliki jumlah titik api terbanyak. Upaya kolaboratif multipihak sangat mungkin untuk diwujudkan baik melalui skema tanggung jawab sosial perusahaan maupun pemanfaatan dana desa.

Lima Kabupaten dengan Luasan Sawit Terluas beserta Jumlah Pemegang Hak dan Cakupan Desa di Provinsi Kalimantan Barat



Keterangan:

-  Luas Sawit Tertanam Tahun 2018
-  Jumlah Pemegang Hak Perkebunan Sawit
-  Jumlah Desa yang Terdapat Pemegang Hak



1129

Jumlah pemegang hak usaha perkebunan sawit di wilayah Provinsi Kalimantan Barat

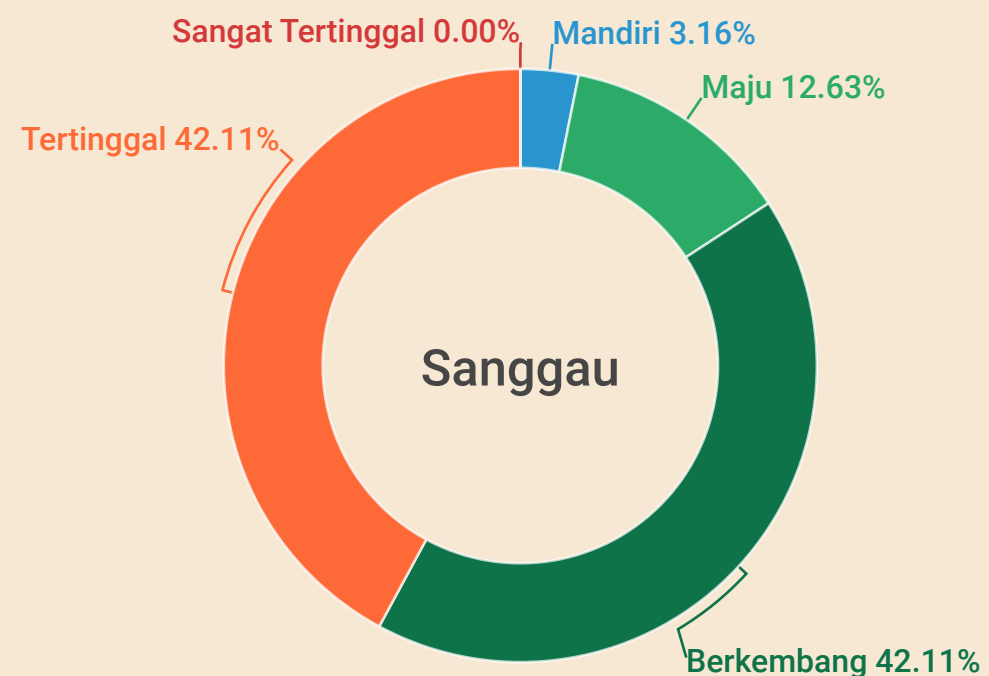
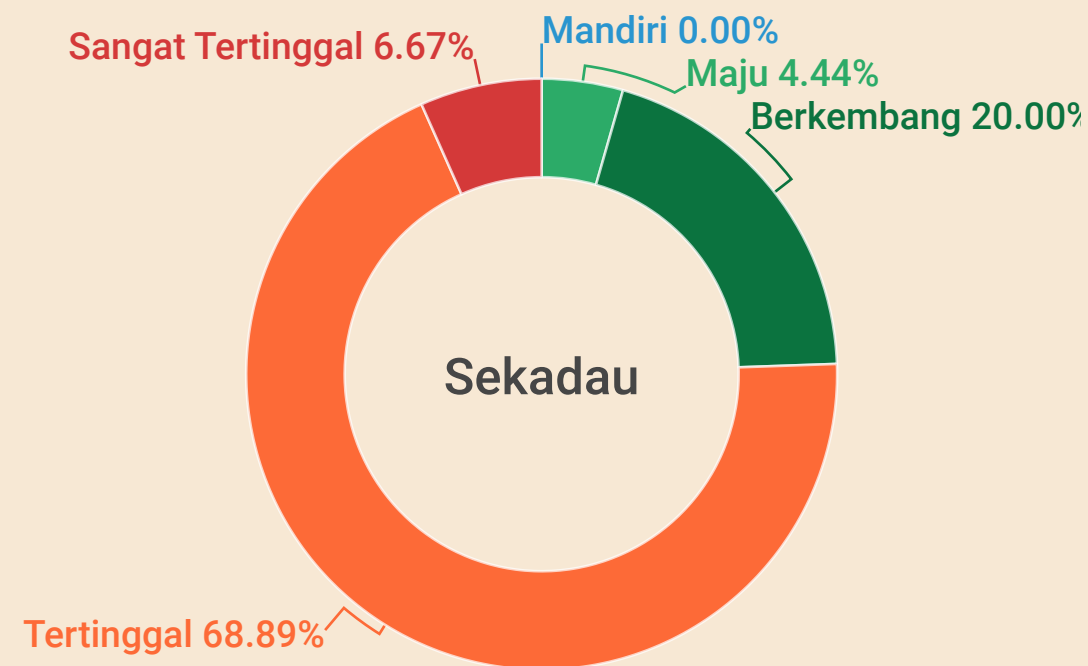
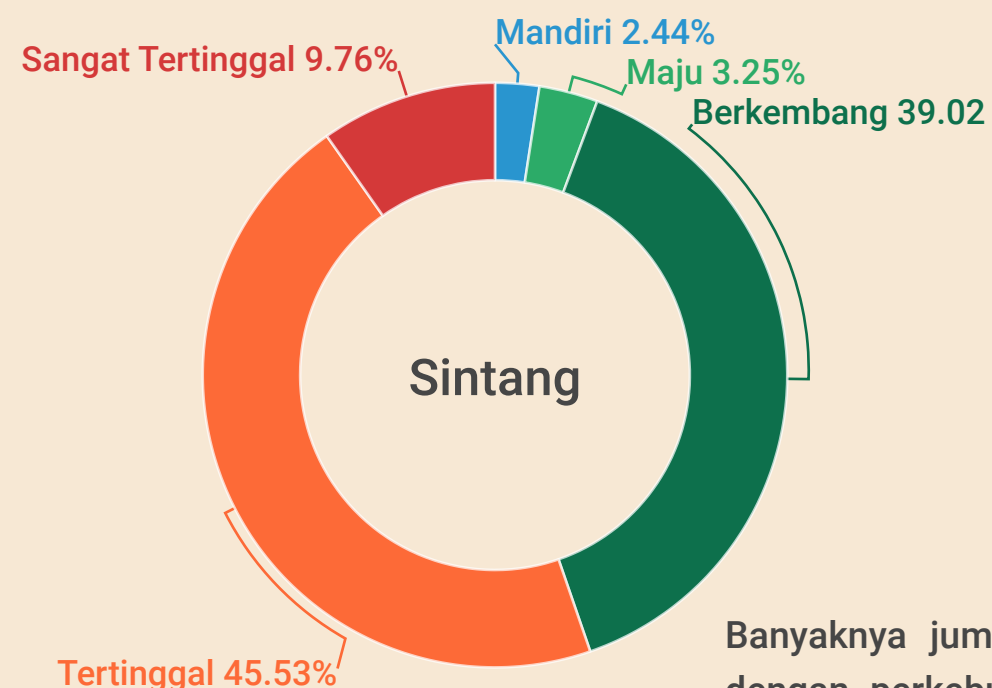
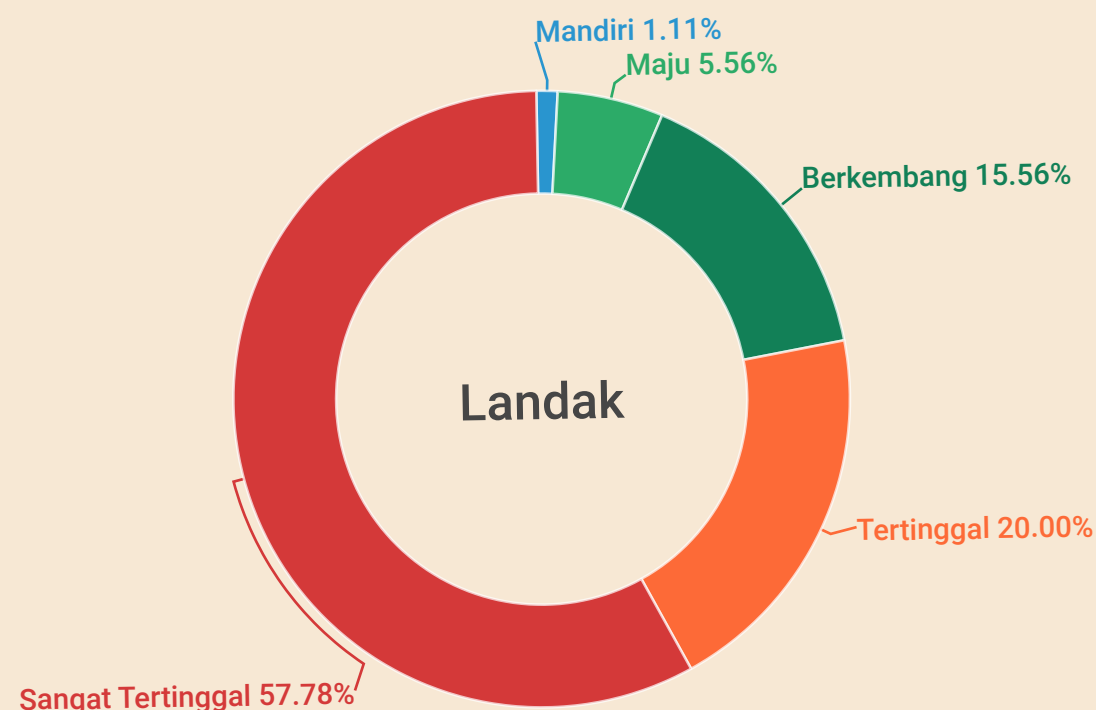
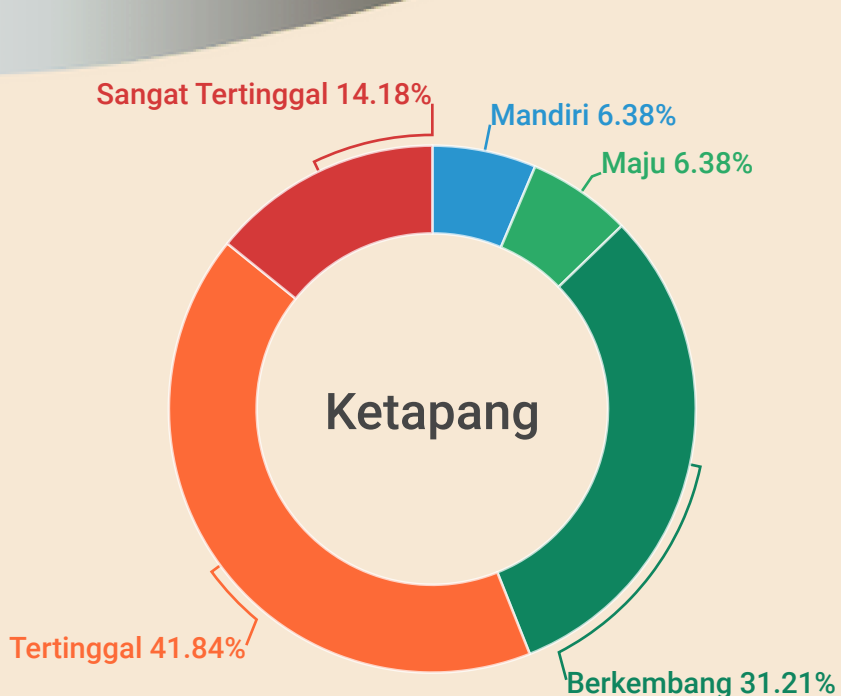


70 %

772 pemegang hak tersebut atau 70 persen di antaranya berada di lima kabupaten dengan luasan sawit terluas

Sumber: Kompilasi Data Pemilik Hak Usaha Perkebunan Sawit (Kementerian ATR/BPN; Global Forest Watch, RSPO. (2018))

SAWIT & KEMANDIRIAN DESA DI KALBAR



Fakta

Banyaknya jumlah desa di suatu wilayah yang bersinggungan dengan perkebunan sawit tidak dapat menjamin pembangunan desa tersebut berjalan dengan baik. Pada studi kasus lima kabupaten di Kalbar, tiga kabupaten yakni Ketapang, Landak dan Sekadau angka IDM menunjukkan ketimpangan yang cukup besar yang didominasi oleh jumlah desa yang belum mendapatkan manfaat dari adanya perkebunan sawit secara optimal. Sedangkan Sintang dan Sanggau, data IDM menunjukkan bahwa terdapat potensi besar pengembangan wilayah pedesaan.

Langkah ke depan

Kondisi desa yang belum mendapatkan manfaat HGU secara optimal dikontribusi oleh rendahnya nilai indeks ketahanan ekonomi dan lingkungan. Diperlukan kolaborasi multipihak baik pemerintah dan swasta melalui public private partnership dengan memaksimalkan Tanggung Jawan Sosial dan Lingkungan (TJSL) Perusahaan yang terarah untuk mengurai permasalahan ini



Sumber: Indeks Desa Membangun (IDM), 2019 (Diolah)

Terima
Kasih!



Mari #Temenan Lagi
untuk Indonesia
Tangguh!